第十四課

服務資源一把抓－搜尋旅遊資訊

14-1 掌握氣象化旅遊

小朋友想一想，你會不會常常出現，當你一早要出門時，卻不知道該不該帶雨傘，或是該不該多穿一件外套，預防下課時的天氣轉涼的情況呢？對於上面的這些生活中經常會發生的疑惑，其實只要上網，一切都可以搞定喔！

動動腦時間

想一想，在生活中你最希望不需出門就可以獲得的資訊是什麼？請列舉五種。

1.
2.
3.
4.
5.

當你想要規劃一次假日旅遊時，是不是會對旅遊當天的天氣有所擔心？這個時候，掌握天氣情況會是規劃一次成功旅遊的關鍵喔！若是你能提早瞭解旅遊當天的情況，就可以知道什麼樣的時間安排到室內參觀，什麼樣的時間可以到戶外盡情享受陽光。現在就讓我們一起去拜訪「中央氣象局」的網站，認識查詢氣象的方法以便一手掌握氣象，讓預定的旅遊行程更加順利吧！

@ 查詢氣象的方法

【步驟一】

請將滑鼠移到桌面上的Mozilla Firefox 圖示上，在滑鼠的左鍵快速點兩下，就可以順利開啟Firefox 瀏覽器。

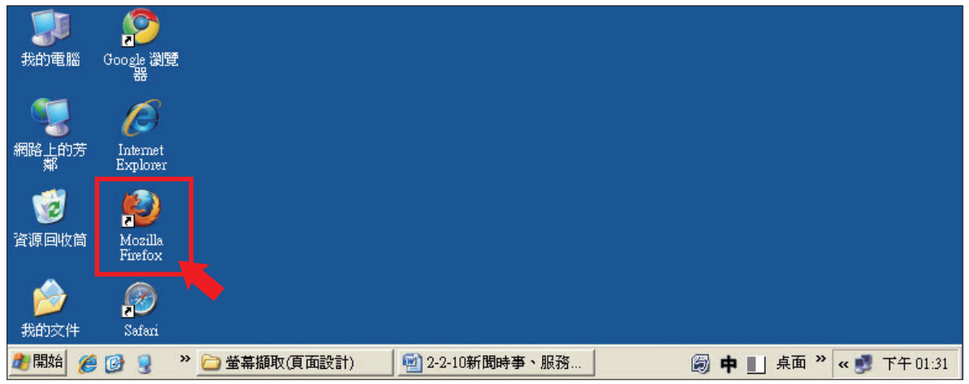

【步驟二】

在搜尋引擎中輸入「氣象」，接著點按「搜尋」。

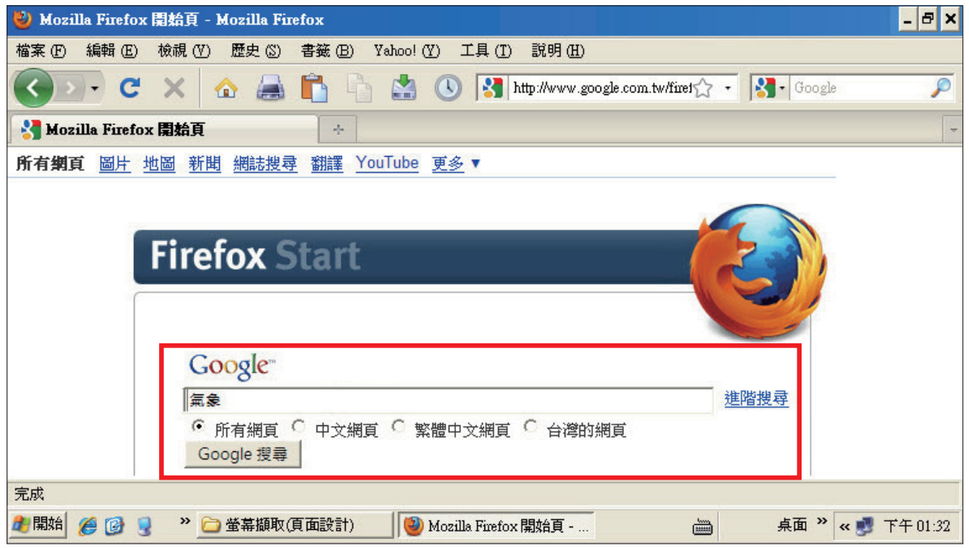

【步驟三】

此時即可以看見搜尋引擎搜尋到的清單，在清單中點選「中央氣象局全球資訊網」。

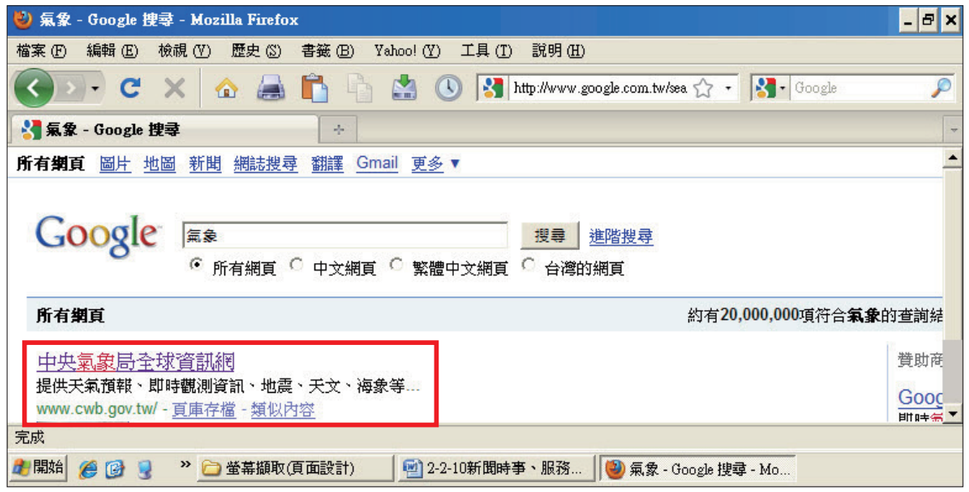

【步驟四】

來到「中央氣象局」首頁時，接著點選左方的氣象服務清單。

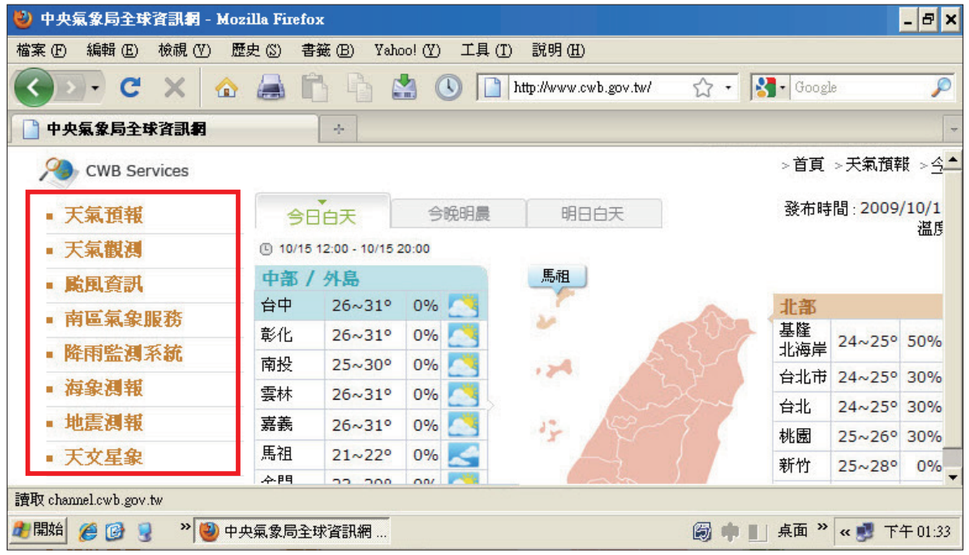

【步驟三】

你就可以看見所要查詢的天氣預報囉。

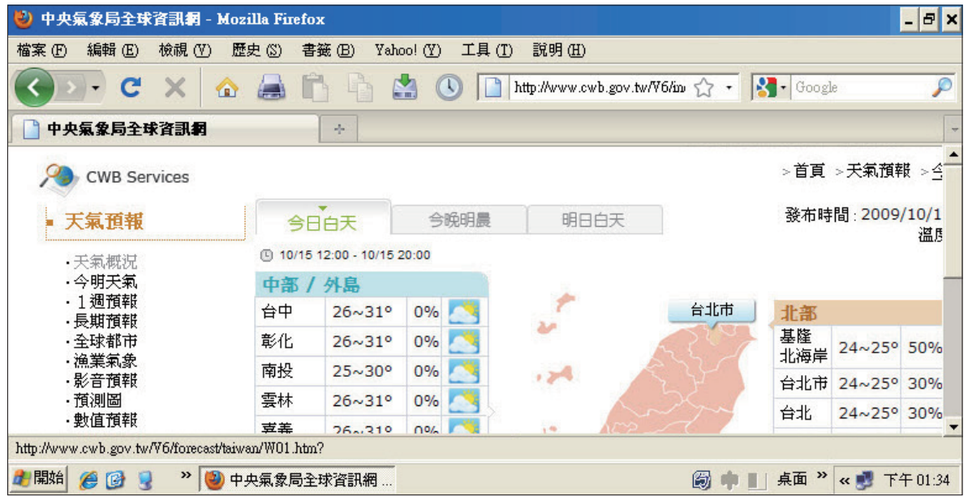

@ 如何使用網路地圖查詢系統

在生活中，不論走到哪裡都必須清楚自己目前的所在位置，這樣才能夠知道，怎麼樣走到自己所要去的目的地。然而，並不是每一個地方的地理位置我們都熟悉，這個時候，網路上面的地圖查詢功能，將會是幫助我們知道自己所要去的地方位置在哪裡，怎麼樣才能夠走到目的地，甚至於搭乘哪一種大眾運輸系統可以抵達，所以認識查詢網路地圖的方法，可以便利我們的交通生活喔！

【步驟一】

將滑鼠移動到搜尋引擎首頁左上方「地圖」兩個字上，點按滑鼠左鍵一下就可以進入地圖查詢系統網頁。在搜尋引擎裡輸入所要查詢的地址或是你感興趣的位置，接著按下「搜尋地圖」按鈕，就可以找到你所要找的地理位置了。

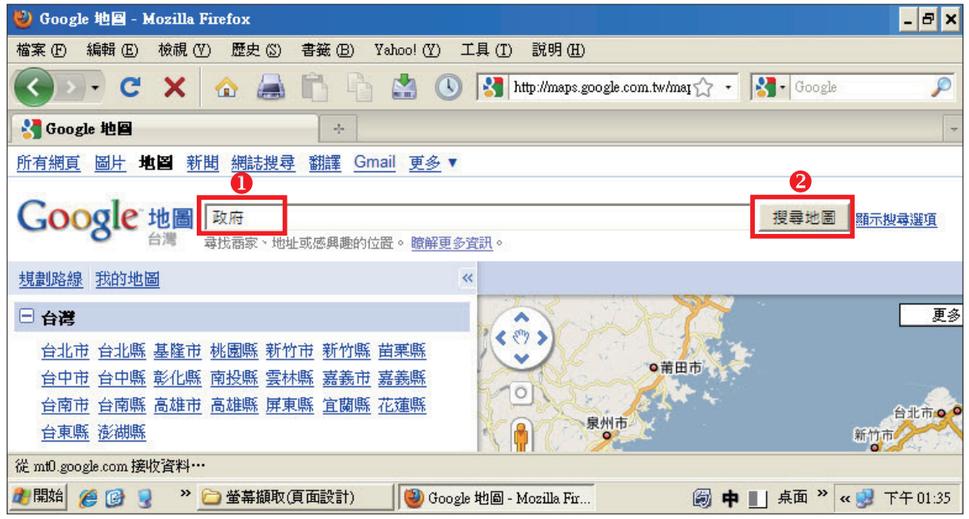

【步驟二】

地圖搜尋引擎會依照你所輸入的資訊，搜尋出你所要找尋的位置。

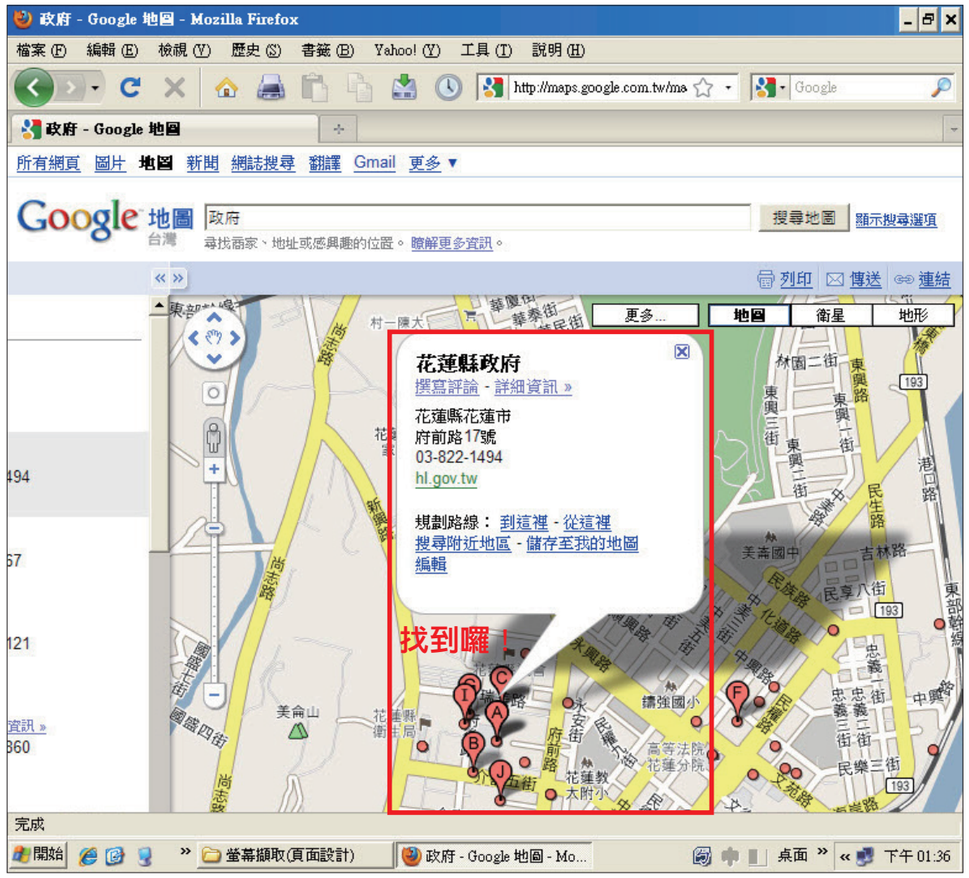

@ 如何查詢旅遊資訊

當我們想要計畫到一個地方旅遊時，時常會遇到不知道該怎麼到達？或是不知道那一個地方可以遊玩的景點有哪一些？這個時候，網路將會是好幫手喔！

【步驟一】

在搜尋引擎上面輸入「花蓮旅遊」，接著點按「搜尋」。在所搜尋到的清單中點選「花蓮縣觀光資訊網」。

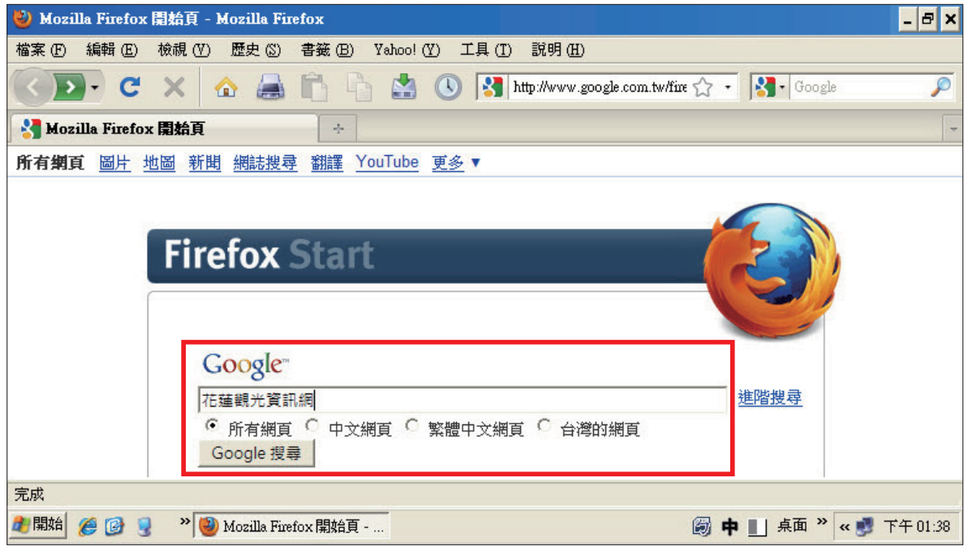

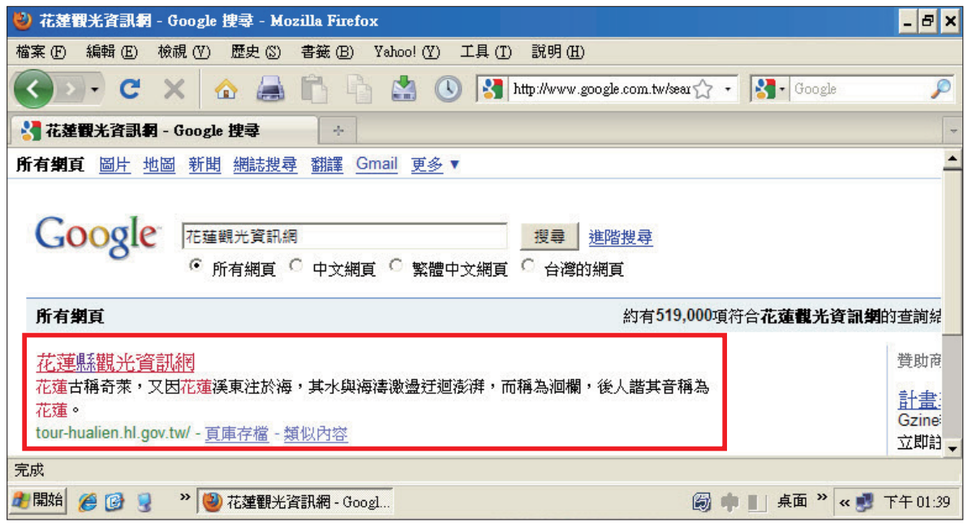

【步驟二】

你就可以成功地找到花蓮縣觀光資訊網站中介紹花蓮縣地區的觀光資訊囉。

10-2 網路資源大寶庫

說起網路資源，它可以稱做是一個非常大的知識寶庫，舉凡我們生活中常見的食、衣、住、行、育、樂資訊，幾乎都可以在上面尋找到你所需要的資料。



想一想，當你要規劃一趟旅遊行程時，必須要蒐集的資料有哪些呢？是旅遊景點的介紹？還是乘車時間的安排？或是景點路線的確認？其實，要規劃一趟旅遊，這一些可都是重要訊息，缺一不可喔！而這個時候，網路資源大寶庫將會是你最好的幫手。

現在讓我們來認識一下如何透過網路查詢旅遊資訊吧！首先，在剛才介紹的觀光資訊網裡面，你可以任意點選上方景點，進入介紹說明的網頁內，閱讀與景點相關的資訊。

景點路線圖

太魯閣國家公園，位於台灣東部的花蓮，屬於峽谷型國家公園，以峽谷景觀聞名，具有雄偉壯麗的山川景色，長春祠、燕子口、九曲洞等峽谷景觀美不勝收，著名的白楊瀑布、清水斷崖展現太魯閣國家公園地形之險峻與地質之奧妙。

此區的生態資源非常豐富，以植被而言，大致以闊葉林爲主。其中太魯閣到天祥、文山一帶，主要爲熱帶季風雨林植物；綠水－合流步道上最多森氏菊和狗娃花；長春祠步道沿線可尋訪台灣油點草；蓮花池和梅園－竹村步道適合觀察台灣蘆竹與森氏菊；神秘谷步道上蕨類的山蘇花或生長在石塊上、或滿布闊葉樹枝幹，形成非常特殊的視覺焦點。動物生態上，台灣獼猴與赤腹松鼠可能是峽谷中最常見到的動物，立霧溪口兩岸台地山壁植物間、白沙橋上方的林木中與蓮花池、神秘谷步道，均爲欣賞獼猴地點。而台灣山豬、山羌、山羊、白鼻心、野兔、蛇類等，亦常在峽谷中出現。賞鳥活動也很值得推薦，保守估計，至少有89種鳥類於此活動；山區溪流間最常見到鉛色水鶇、小剪尾和紫嘯鶇，而紅山椒、台灣藍鵲、小捲尾、紅嘴黑鵯、冠羽畫眉、青背山雀、黃腹琉璃鳥等也很常見。沿蓮花池和梅園－竹村步道，可欣賞小彎嘴畫眉、山紅頭、繡眼畫眉、紅山椒等低海拔鳥類；綠水－合流步道以及神秘谷步道亦爲賞鳥好去處。

賞蝶亦爲遊太魯閣時不可錯過的重點，最具代表性的蝶種爲台灣特產的曙鳳蝶，每年七、八月，峽谷區內四條步道，包括神秘谷步道、白楊瀑布步道、梅園－竹村、蓮花池步道等，蝶況精采。

景點介紹

接著，你可以在下方點選與觀光景點相關的資訊，例如：景點簡介、交通指南、景點寫真、在地導覽、住宿情報、餐飲情報、生活情報等，讓你在規劃旅遊行程的同時，隨時掌握相關的資訊，讓旅遊的規劃更周延喔！

14-3 網路暢通便利生活

透過一連串的介紹，相信大家對於使用與生活所需相關的網路資源有了清楚的了解，接下來讓我們一起來動動手，到網路上認識台灣鐵路局網站所設的發車時刻查詢系統，實際體驗一下如何使用網路，便利我們的生活吧！

@ 火車時刻查詢

【步驟一】

在搜尋引擎裡輸入「火車時刻」，接著按下「搜尋」按鈕。在搜尋結果清單中選擇「台灣鐵路」網站，點按一下滑鼠左鍵即可進入。

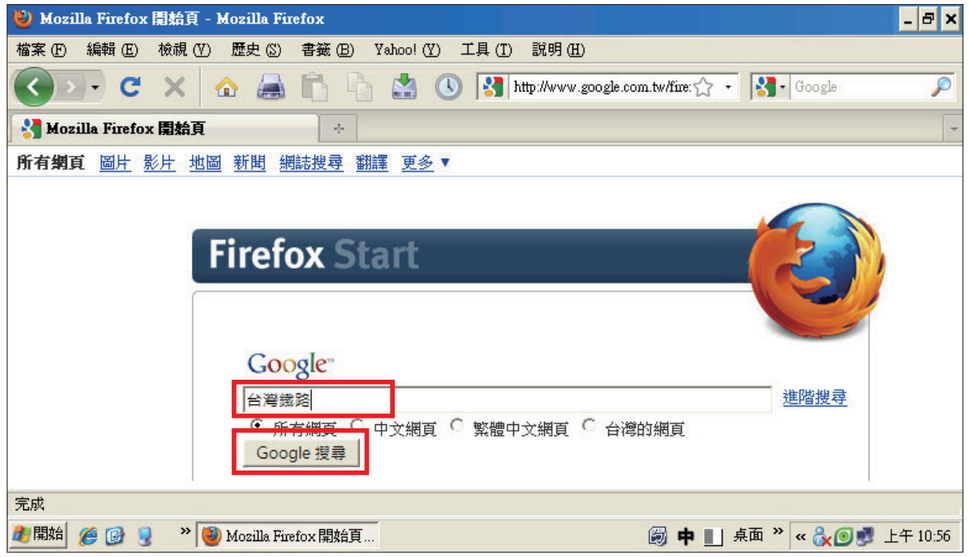

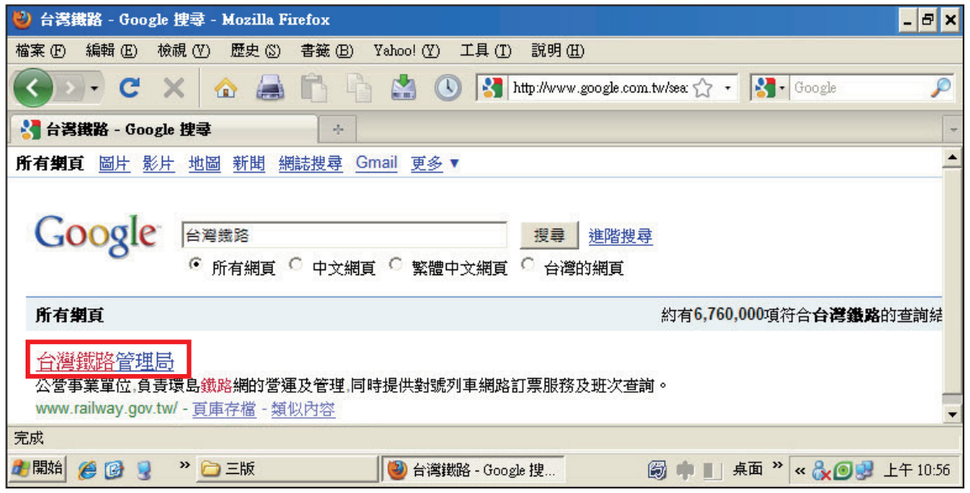

【步驟二】

將滑鼠移到網頁左方的「車站時刻表」文字上，點按一下滑鼠左鍵，就可以進入查詢系統。

【步驟三】

點選火車時刻查詢系統頁面左上方「進入系統」，就可以進入時刻查詢操作設定的介面。

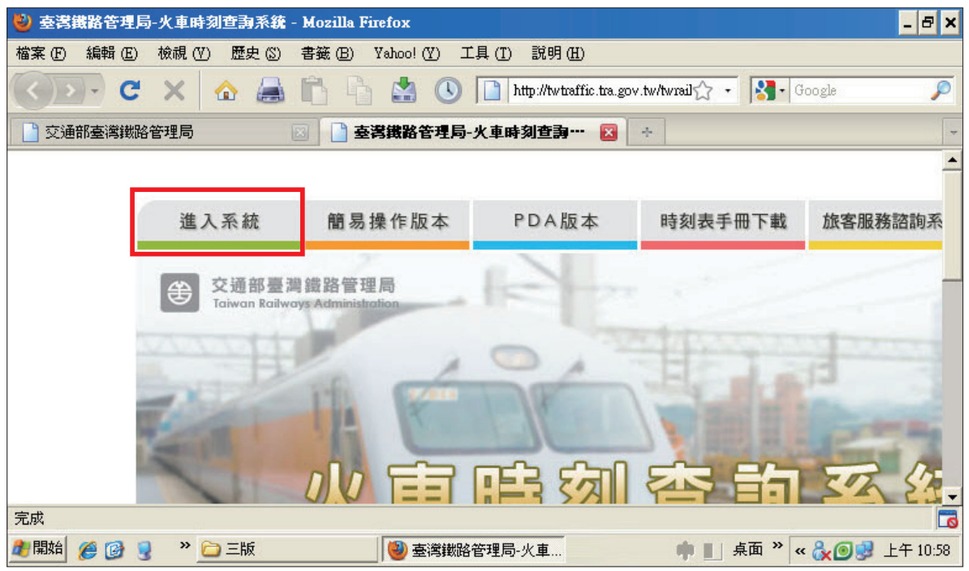

【步驟四】

設定“啟程站”、“到達站”、選擇“車種”、“查詢日期”、“乘車時間”之後，按下「查詢」按鈕，系統就會依照你所設定的條件，為你查詢火車時刻。

【步驟五】

在這個網頁上，妳就可以清清楚楚地看見開車時間與到達時間的資訊囉！

你有沒有和家人搭乘公共交通工具一起出遊的經驗呢？認識了許多網路資源以及熟悉了鐵路局發車時刻查詢系統的操作方法之後，請你小試身手一下，為家人安排一次花蓮太魯閣二日遊假期行程，你可以透過上網查詢火車時刻表以及路線圖等，研擬一份花蓮太魯閣二日遊行程的企畫書吧。

企畫書應包含的內容如下：

1. __月__日的天氣將會是 _____
2. 火車車次：_____
3. 火車發車與抵達時刻（往）_____（返）_____
4. 旅遊景點（請列出景點地名或名稱）_____

課程學習檢核表

序號	檢核項目	自我檢核			教師檢核		
		沒有理解	部分理解	全部理解	沒有理解	部分理解	全部理解
1	我知道如何取得旅遊資訊的方法。						
2	我知道如何利用網路查詢台灣鐵路火車發車時間與氣象。						
3	我明白網路查詢地圖的方法。						

請依照學習情況在適當選項中打勾